ПРАВИЛА ЗЕМЛЕПОЛЬЗОВАНИЯ И ЗАСТРОЙКИ МУНИЦИПАЛЬНОГО ОБРАЗОВАНИЯ СЕЛЬСКОГО ПОСЕЛЕНИЯ ЛЕМПИНО НЕФТЕЮГАНСКОГО РАЙОНА ХАНТЫ-МАНСИЙСКОГО АВТОНОМНОГО ОКРУГА - ЮГРЫ

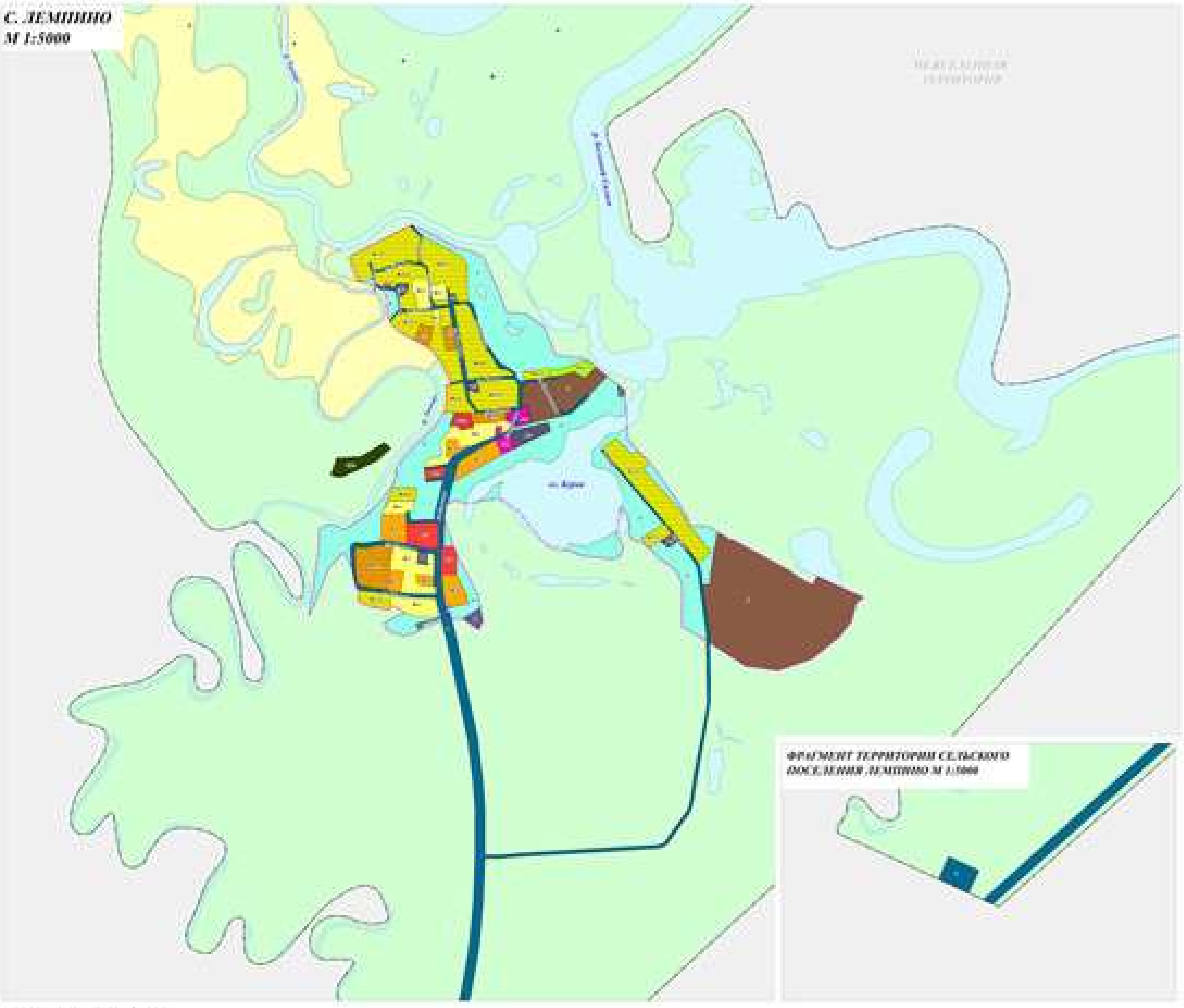

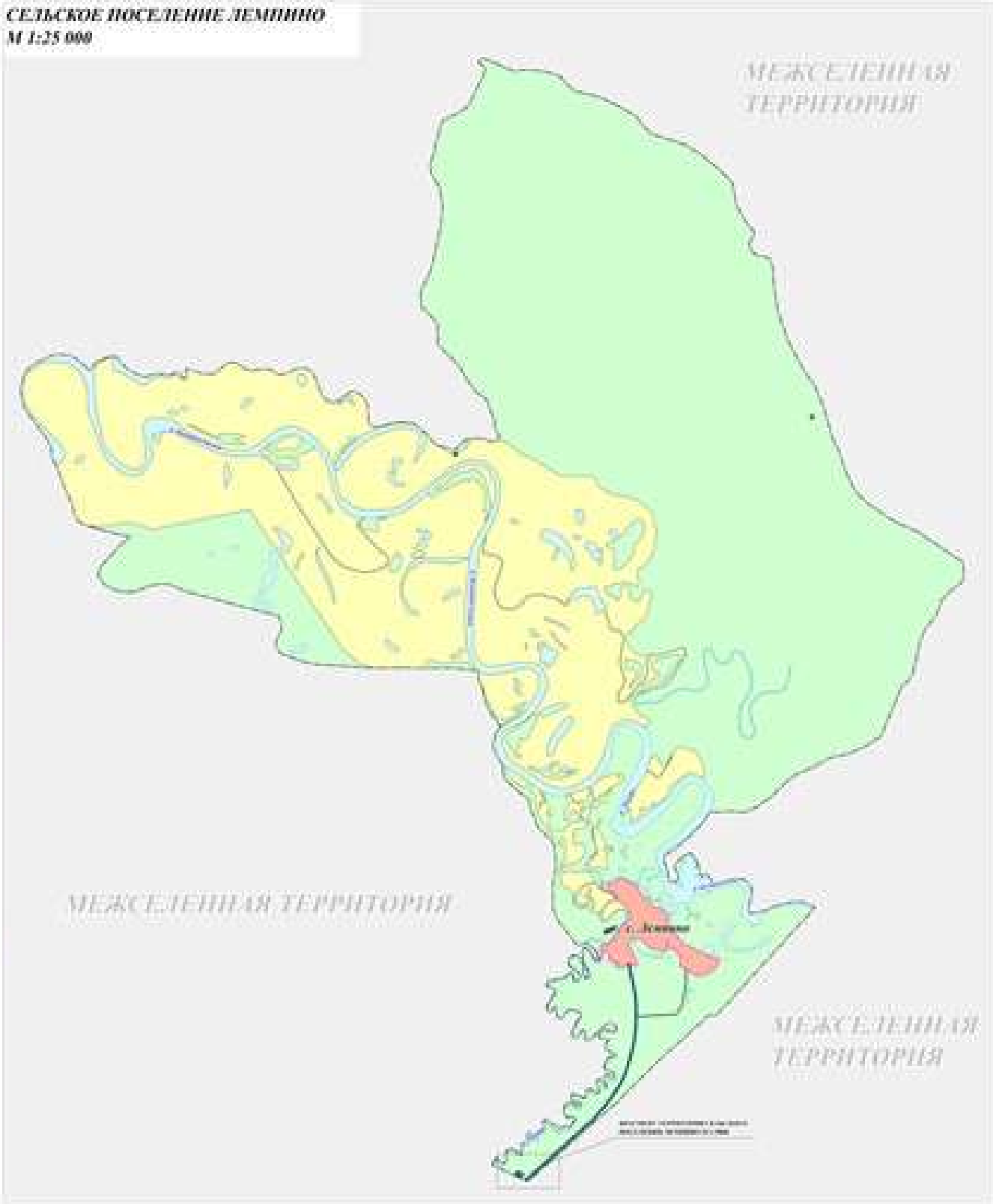

УСЛОВНЫЕ ОБОЗНАЧЕНИЯ

ТЕРРИТОРИАЛЬНЫЕ ЗОНЫ

ИНЫЕ ТЕРРИТОРИИ

ПРАВИЛА ЗЕМЛЕПОЛЬЗОВАНИЯ И ЗАСТРОЙКИ МУНИЦИПАЛЬНОГО ОБРАЗОВАНИЯ СЕЛЬСКОГО ПОСЕЛЕНИЯ ЛЕМПИНО НЕФТЕЮГАНСКОГО РАЙОНА ХАНТЫ-МАНСИЙСКОГО АВТОНОМНОГО ОКРУГА - ЮГРЫ

КАРТА ГРАНИЦ ЮН С ОСОБЫМИ УСЛОВИЯМИ ИСПОЛЬЗОВАНИЯ ТЕРРИТОРИИ СЕЛЬСКОГО ПОСЕЛЕНИЯ ЛЕМПИНО. М 1:25 000 (1:5000)

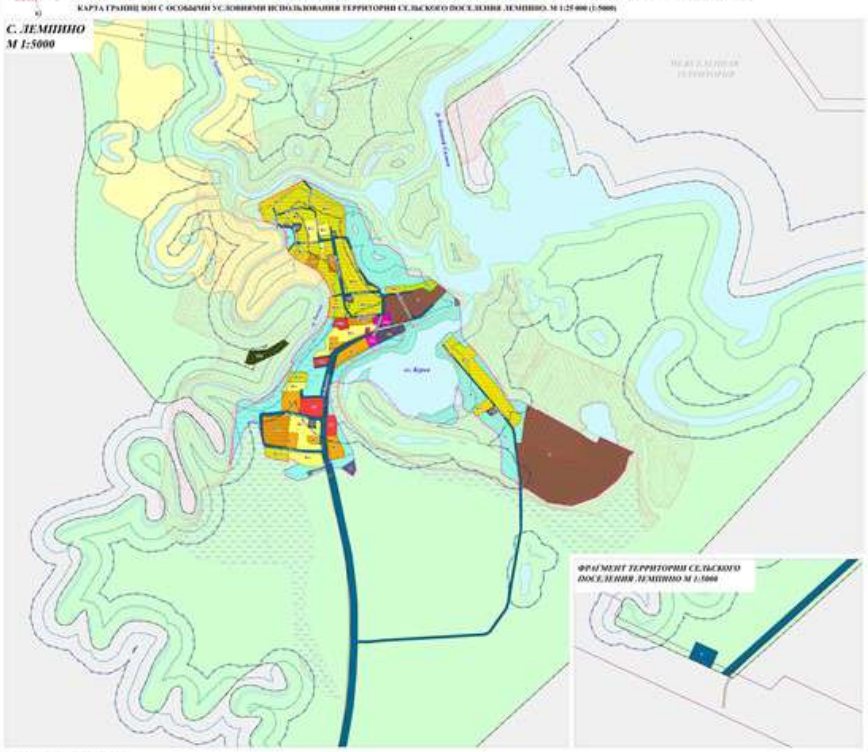

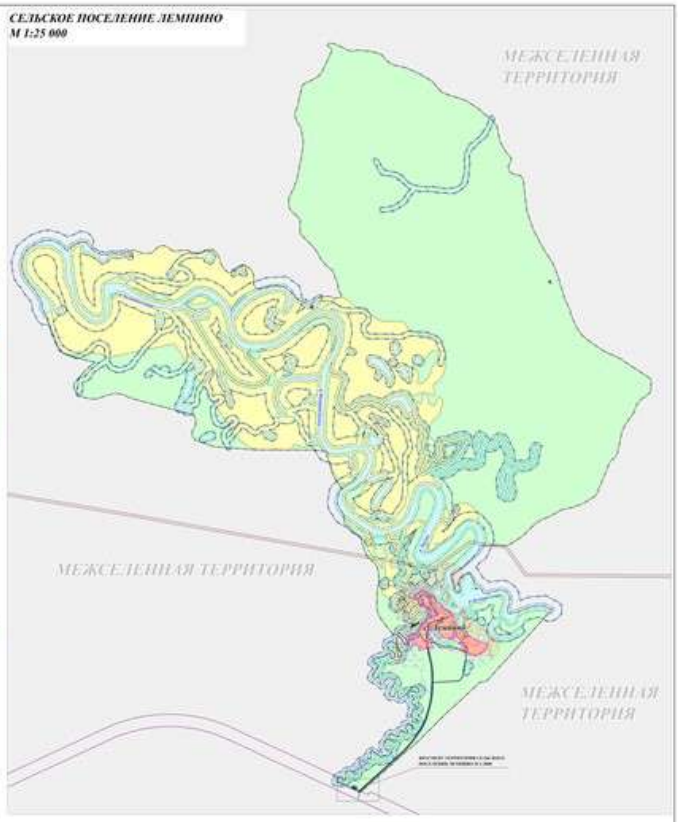

УСЛОВНЫЕ ОБОЗНАЧЕНИЯ

ГРАНИЦЫ ЛЕМПИНО, ЛЕМПИНО ТРАГИНИНО-ТЕРРИТОРИАЛЬНОГО ДЕЛЕНИЯ РФ

СУЩЕСТВОВАНИЯ

ВЛАДИМИРСКИЙ

ТЕРРИТОРИАЛЬНЫЕ ЗОНЫ

ЗОНЫ С ОСОБЫМИ УСЛОВИЯМИ ИСПОЛЬЗОВАНИЯ ТЕРРИТОРИИ

ИНЫЕ ТЕРРИТОРИИ

ОБЛЕКТЫ КУЛЬТУРНОГО НАСЛЕДИЯ